

**Žadatel:**  
ARTENDR s.r.o.  
Erben Benjamin  
Nádražní 67  
28151 Velký Osek  
IČO: 24190853

**Evid. číslo žádosti:** 2024424571  
**Evid. číslo subjektu:** 0010198159

Telco Pro Services,a.s.  
Duhová 1531/3  
140 00 Praha 4

Žádám Vás o vyjádření k technické infrastruktuře z důvodu:  
**Existence sítí**

**Název akce:**

Rekonstrukce místní komunikace ulice Chelčického včetně řešení křižovatky s ul. Jesenickou a výjezd ulice Jaselská - Jesenická

**Výška stavby (m):** 0

**Doplňkové informace:**

Na vědomí: V případě, že požadujete stanovisko k projektové dokumentaci, vyplňte žádost o Vyjádření k projektové dokumentaci dle pokynů Telco Pro Services, a. s.  
<https://www.telcoproservices.cz/cs/zadosti-k-sitim/stanovisko-k-projektove-dokumentaci>  
Žadatel požaduje výdej digitálních dat.

**Vybraný způsob doručení vyjádření:** e-mailem

**Žádost vytvořena:** 05.04.2024

S pozdravem

Erben Benjamin

Telefon: | Mobil: +420774792277 | E-mail: benjamin.erben@artendr.cz

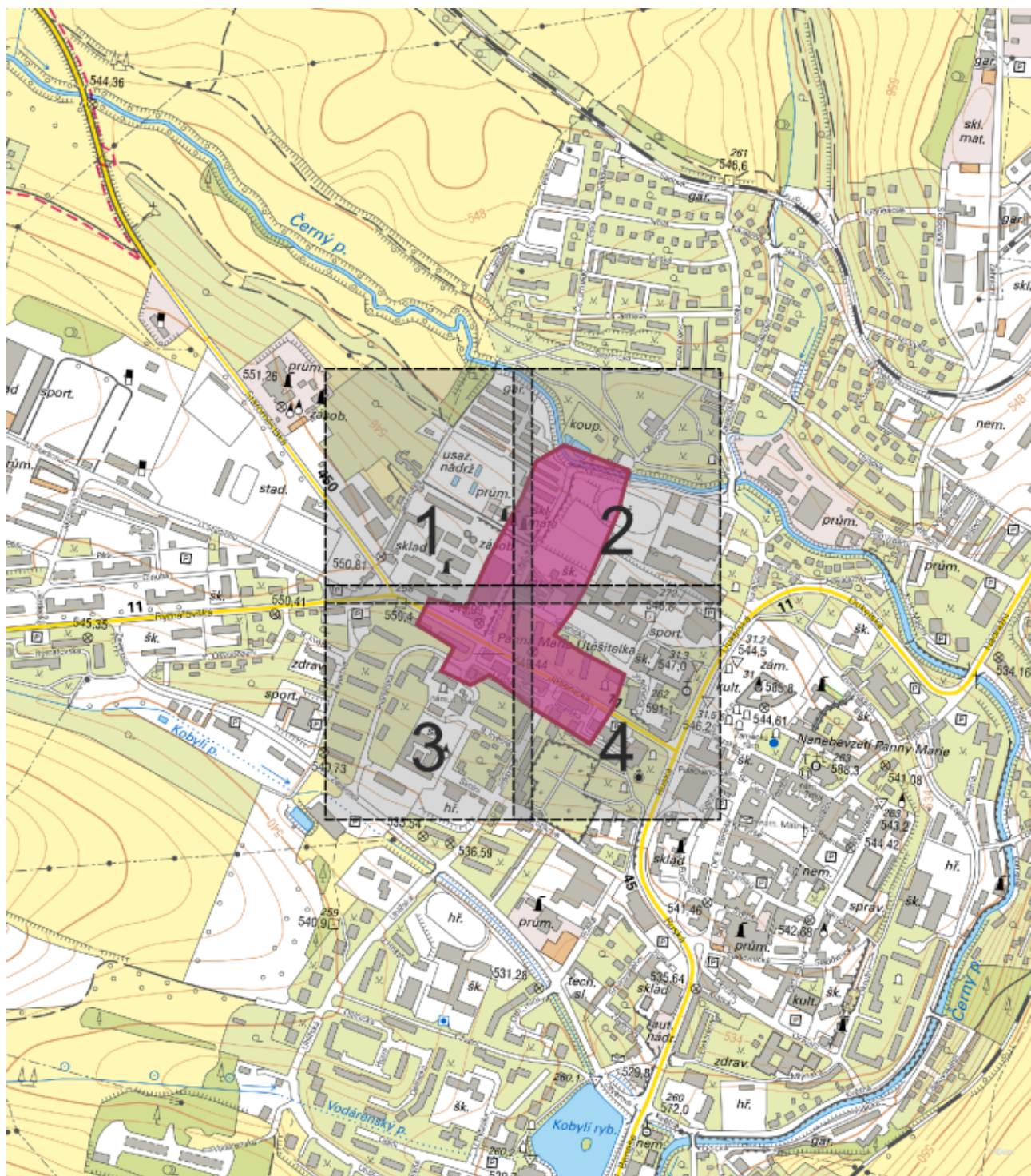
Evid. č. žádosti: 2024424571

Pořadové číslo polygonu: 1

Katastrální území: Bruntál-město (Bruntál) 613169

Popis polygonu: Zájmové území

### Polygon 1 - Mapa širších vztahů



0 100 200 300m

Podkladová data © CÚZK

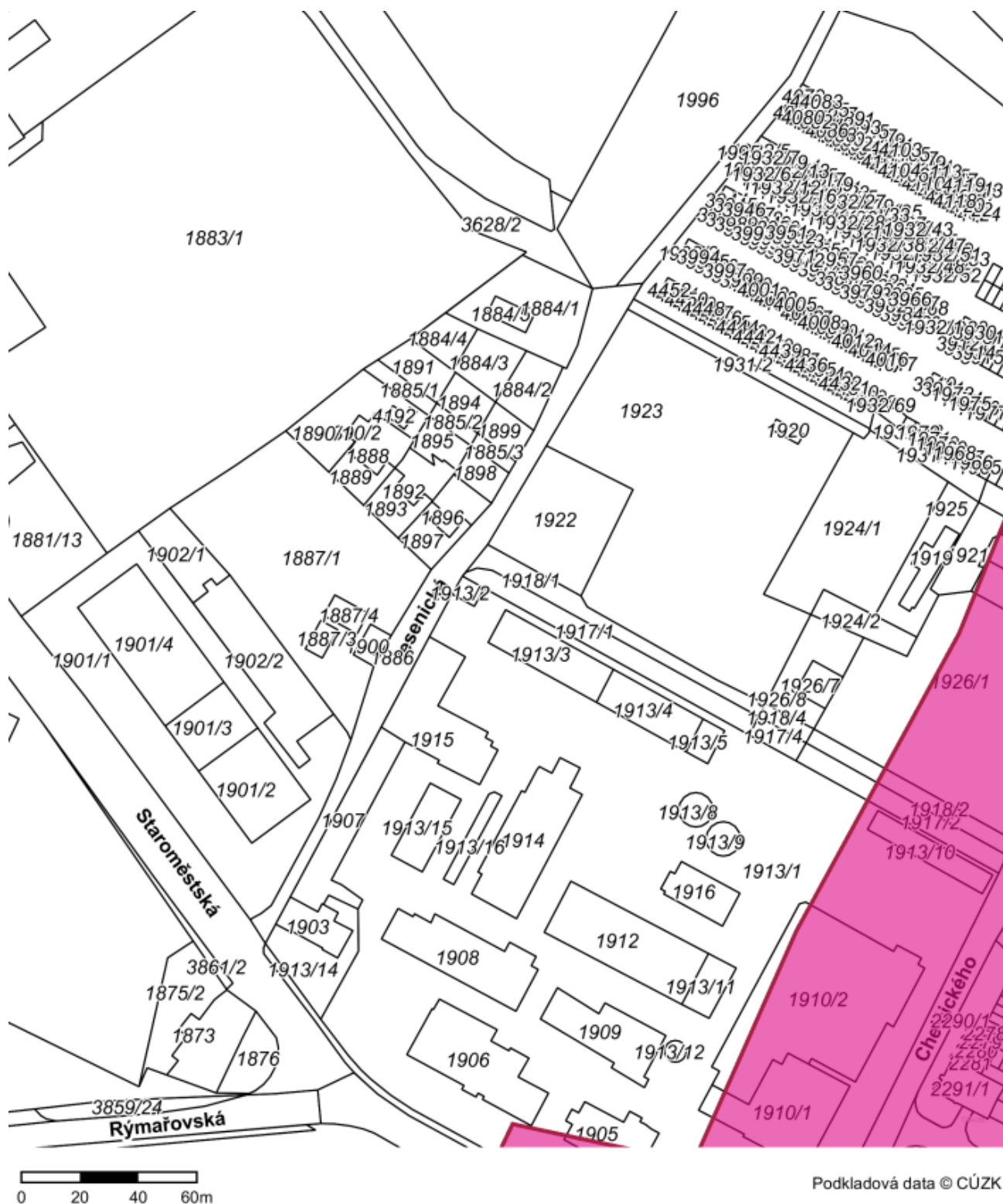
Evid. č. žádosti: 2024424571

Pořadové číslo polygonu: 1

Katastrální území: Bruntál-město (Bruntál) 613169

Popis polygonu: Zájmové území

### Polygon 1 - Detail - list atlasu 1/4





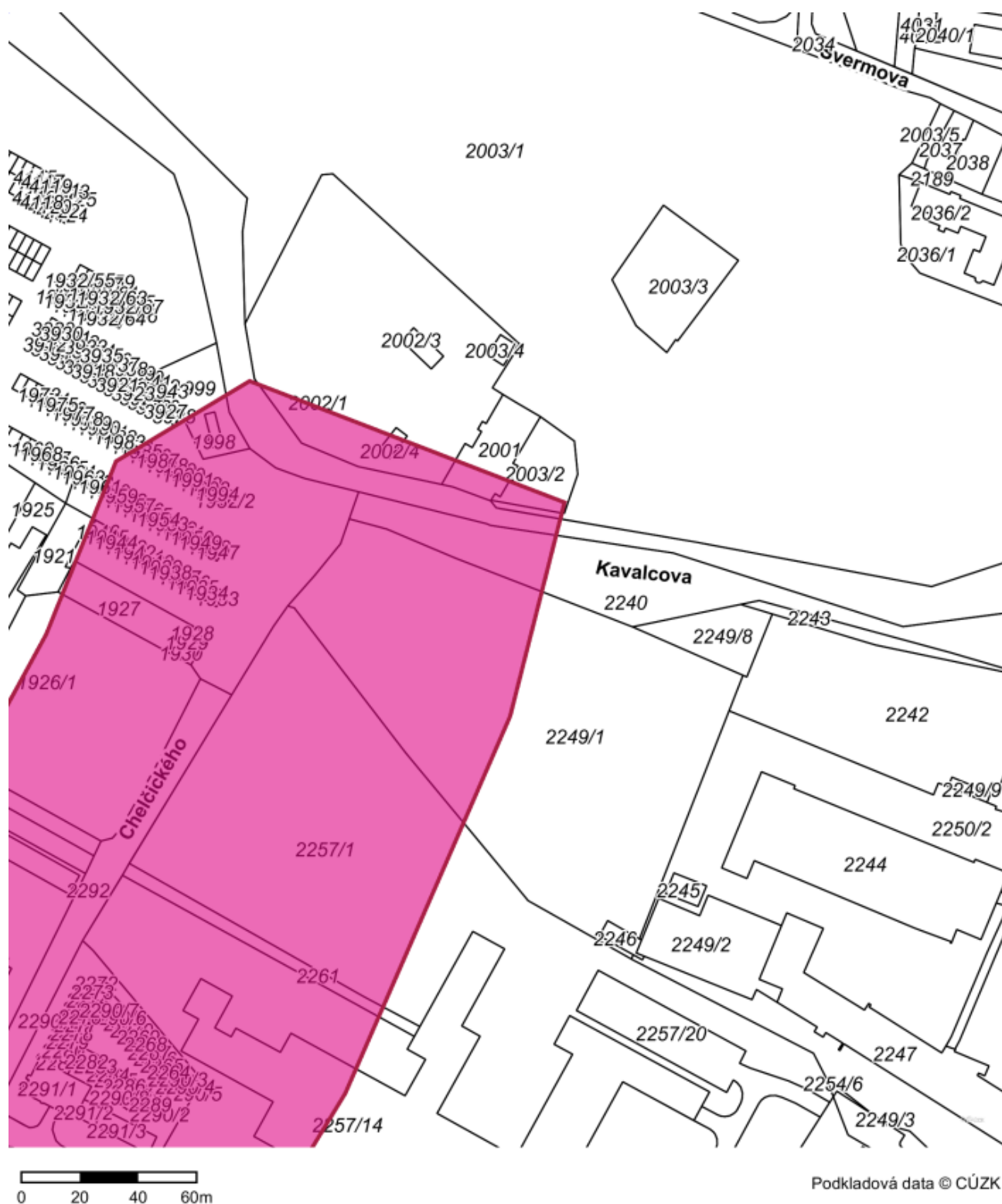
Evid. č. žádosti: 2024424571

Pořadové číslo polygonu: 1

Katastrální území: Bruntál-město (Bruntál) 613169

Popis polygonu: Zájmové území

### Polygon 1 - Detail - list atlasu 2/4



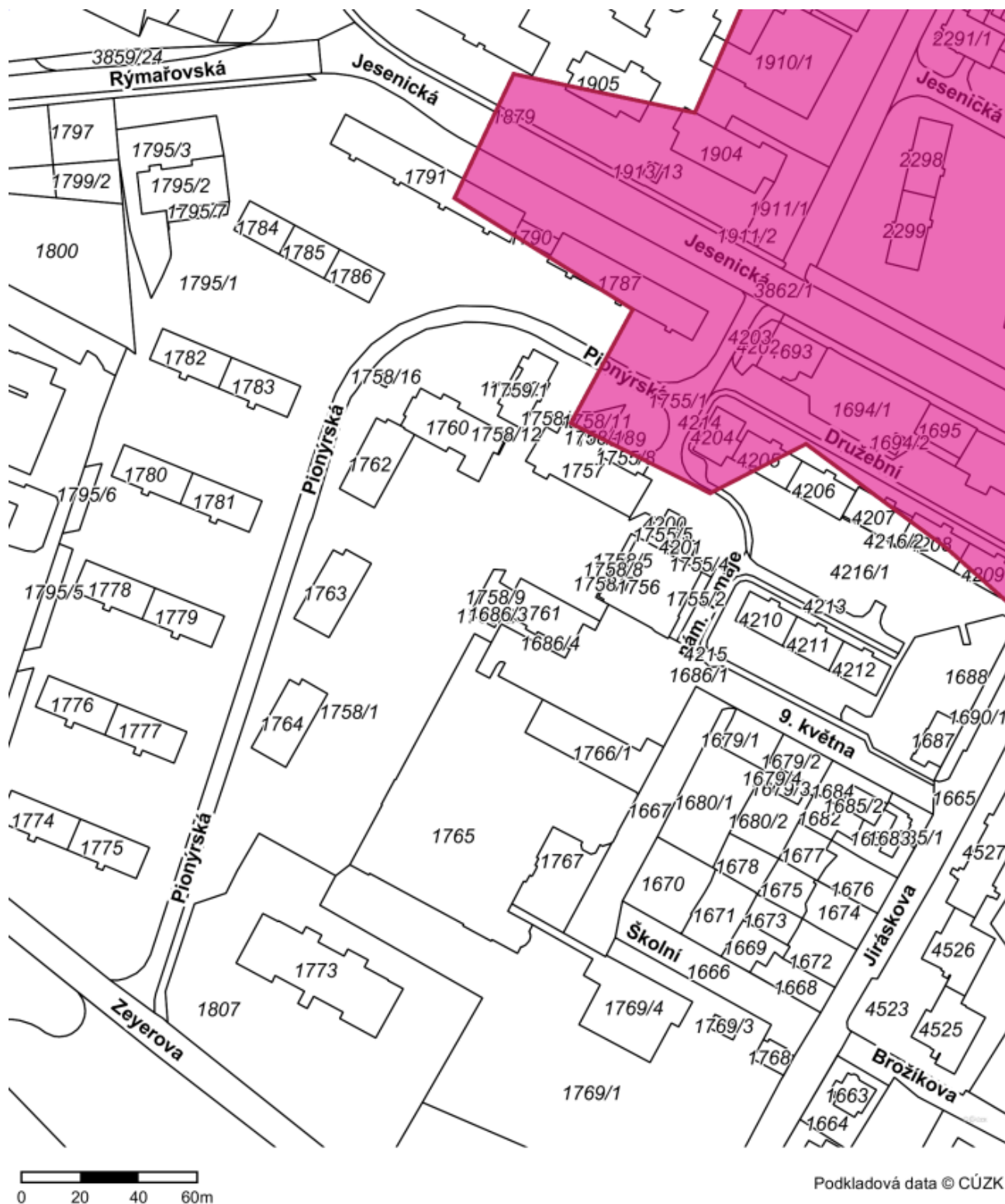
Evid. č. žádosti: 2024424571

Pořadové číslo polygonu: 1

Katastrální území: Bruntál-město (Bruntál) 613169

Popis polygonu: Zájmové území

### Polygon 1 - Detail - list atlasu 3/4



**Popis polygonu: Zájmové území**

Výpis parcel má pouze informativní charakter. **Vyjádření prosím vydávejte k zájmovému území zakreslenému žadatelem.**

Výpis byl vytvořen automaticky průnikem zakresleného zájmového území a geometrií parcel katastru nemovitostí bez odsouhlasení žadatele. Data jsou čerpána z veřejné databáze RÚIAN a seznam parcel je aktuální k datu vygenerování žádosti.

## Informace o zájmovém území č.: 1

### Seznam dotčených parcel

k. ú.: 1

Ve všech dotčených k. ú. proběhla kompletní digitalizace

### Bruntál-město (613169)

parcely: 162

<u>1665</u>	<u>1689</u>	<u>1690/2</u>	<u>1691/1</u>	<u>1692</u>
<u>1693</u>	<u>1694/1</u>	<u>1694/2</u>	<u>1695</u>	<u>1755/1</u>
<u>1758/1</u>	<u>1758/11</u>	<u>1758/19</u>	<u>1787</u>	<u>1790</u>
<u>1791</u>	<u>1795/1</u>	<u>1879</u>	<u>1904</u>	<u>1905</u>
<u>1910/1</u>	<u>1910/2</u>	<u>1911/1</u>	<u>1911/2</u>	<u>1913/1</u>
<u>1913/10</u>	<u>1913/13</u>	<u>1917/2</u>	<u>1918/2</u>	<u>1921</u>
<u>1926/1</u>	<u>1927</u>	<u>1928</u>	<u>1929</u>	<u>1930</u>
<u>1932/1</u>	<u>1932/2</u>	<u>1933</u>	<u>1934</u>	<u>1935</u>
<u>1936</u>	<u>1937</u>	<u>1938</u>	<u>1939</u>	<u>1940</u>
<u>1941</u>	<u>1942</u>	<u>1943</u>	<u>1944</u>	<u>1945</u>
<u>1946</u>	<u>1947</u>	<u>1948</u>	<u>1949</u>	<u>1950</u>
<u>1951</u>	<u>1952</u>	<u>1953</u>	<u>1954</u>	<u>1955</u>
<u>1956</u>	<u>1957</u>	<u>1958</u>	<u>1959</u>	<u>1960</u>
<u>1984</u>	<u>1985</u>	<u>1986</u>	<u>1987</u>	<u>1988</u>
<u>1989</u>	<u>1990</u>	<u>1991</u>	<u>1992</u>	<u>1993</u>
<u>1994</u>	<u>1998</u>	<u>1999</u>	<u>2001</u>	<u>2002/1</u>

<u>2002/4</u>	<u>2003/1</u>	<u>2003/2</u>	<u>2240</u>	<u>2249/1</u>
<u>2257/1</u>	<u>2257/13</u>	<u>2257/14</u>	<u>2261</u>	<u>2264</u>
<u>2265</u>	<u>2266</u>	<u>2267</u>	<u>2268</u>	<u>2269</u>
<u>2270</u>	<u>2271</u>	<u>2272</u>	<u>2273</u>	<u>2274</u>
<u>2275</u>	<u>2276</u>	<u>2277</u>	<u>2278</u>	<u>2279</u>
<u>2280</u>	<u>2281</u>	<u>2282</u>	<u>2283</u>	<u>2284</u>
<u>2285</u>	<u>2286</u>	<u>2287</u>	<u>2288</u>	<u>2289</u>
<u>2290/1</u>	<u>2290/2</u>	<u>2290/3</u>	<u>2290/4</u>	<u>2290/5</u>
<u>2290/6</u>	<u>2290/7</u>	<u>2290/8</u>	<u>2291/1</u>	<u>2291/2</u>
<u>2291/3</u>	<u>2292</u>	<u>2293/1</u>	<u>2295/1</u>	<u>2298</u>
<u>2299</u>	<u>2300</u>	<u>2301</u>	<u>2302</u>	<u>2303</u>
<u>2304</u>	<u>2305</u>	<u>2306</u>	<u>3862/1</u>	<u>3908/1</u>
<u>4199/1</u>	<u>4202</u>	<u>4203</u>	<u>4204</u>	<u>4205</u>
<u>4207</u>	<u>4208</u>	<u>4209</u>	<u>4214</u>	<u>4216/1</u>
<u>4517</u>	<u>4519</u>	<u>4520</u>	<u>4521/1</u>	<u>4521/2</u>
<u>4522</u>	<u>4524</u>	<u>4531</u>	<u>4532</u>	<u>4533</u>
<u>4534</u>	<u>4537</u>			